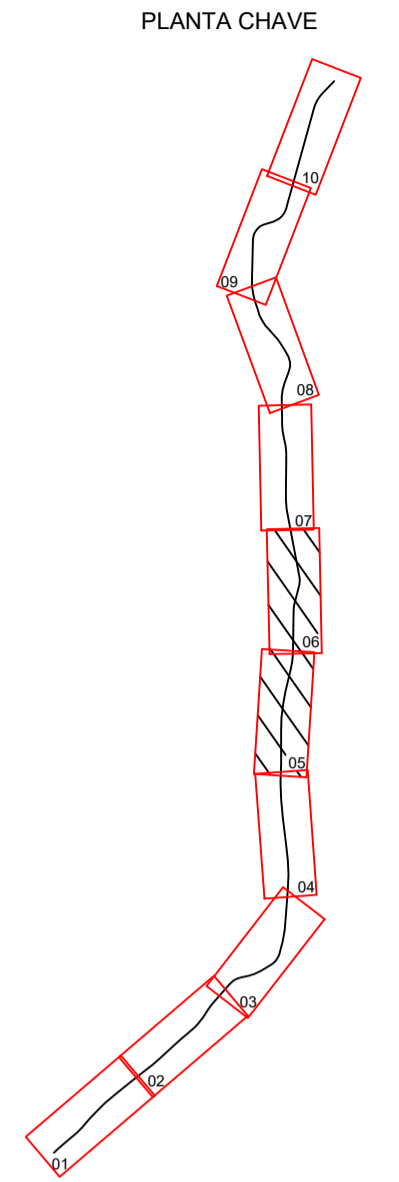

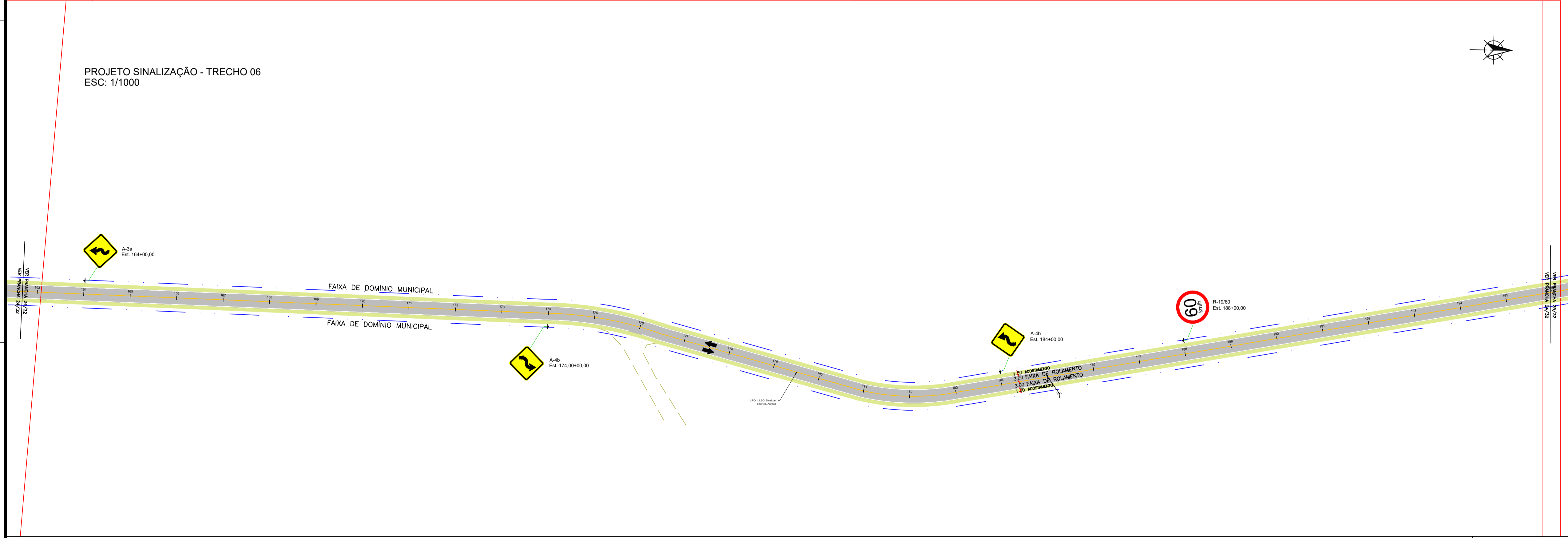


PROJETO SINALIZAÇÃO - TRECHO 05  
ESC: 1/1000



PROJETO SINALIZAÇÃO - TRECHO 06  
ESC: 1/1000



LEGENDA:

	Meio-fio		Sinalização vertical existente (manter)		Linha de divisão de fluxos opostos - LFO-1		Linha de bordo - LBO
	Pavimento asfáltico		Sinalização vertical a implantar		Linha de divisão de fluxos opostos - LFO-2		Linha de proibição de parada/estacionamento - LPP
	Sentido de via		Sinalização vertical a remover		Linha de divisão de fluxos opostos - LFO-3		Linha de demarcação para estacionamento regulamentado - MER
	Suporte (poste)		Sinalização vertical a substituir		Linha de divisão de fluxos de mesmo sentido - LMS-1		Linha de demarcação para parada de veículos específicos - MVE
			Sinalização vertical existente (manter)		Linha de divisão de fluxos de mesmo sentido - LMS-2		

**NOTAS:**  
 1 - A SUPERFÍCIE QUE IRÁ RECEBER A PINTURA DE SINALIZAÇÃO DEVERÁ ESTAR LIMPAA E DESOBRSTRUÍDA.  
 2 - VER DETALHES PRANCHA 35.  
 3 - ESTE PROJETO ESTÁ DE ACORDO COM C.T.B., ALÉM DAS NORMAS CONTRAN E MANUAIS DETRANPR.

MUNICÍPIO DE RENASCENÇA - PR			
RUA GETÚLIO VARGAS, 901 - FONE: (046) 3550-8300 - CEP: 85.610-000			
ADMINISTRAÇÃO	RESP. TÉCNICO	PRANCHA	24/32
IDALIR JOÃO ZANELLA PREFEITO	ENG. CIVIL ARTHUR BAZZO FAGGION CREA-PR: 154999/0	PROJETO	PAVIMENTAÇÃO
OBRA	PAVIMENTAÇÃO ASFÁLTICA SOBRE PEDRAS IRREGULARES	ÁREA	41.508,07 m <sup>2</sup>
ESPECIFICAÇÕES	PROJETO SINALIZAÇÃO HORIZONTAL PROJETO SINALIZAÇÃO VERTICAL TRECHOS 05 e 06	DATA	NOVEMBRO/2023
LOCAL	DISTRITO DE CANELA	ESCALAS	INDICADA
MUNICÍPIO	RENASCENÇA	ESTADO	PARANÁ
		DESENHO	ARTHUR BAZZO FAGGION