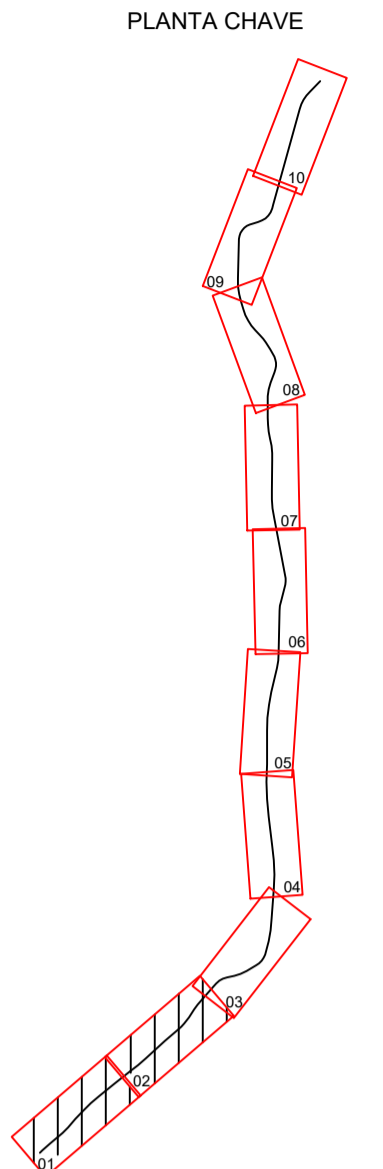
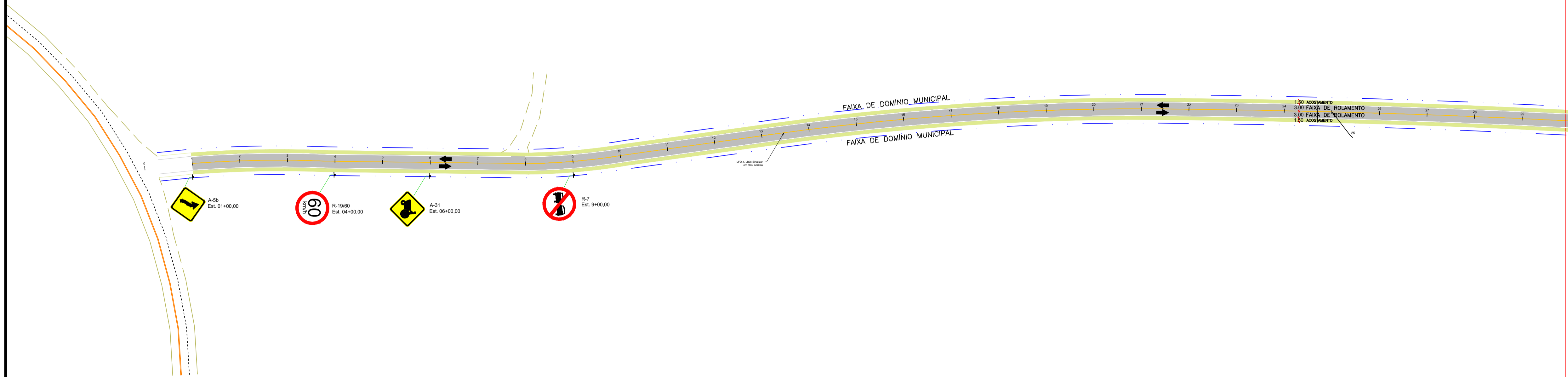
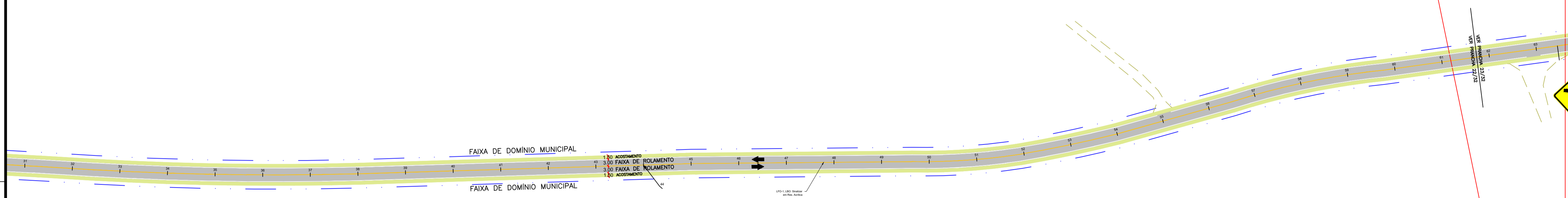


PROJETO SINALIZAÇÃO - TRECHO 01
ESC: 1/1000



PROJETO SINALIZAÇÃO - TRECHO 02
ESC: 1/1000



LEGENDA:

- | | | | |
|---------------------|---|---|---|
| Meio-fio | "Código do Sinal" - Sinalização vertical existente (manter) | Linha de divisão de fluxos opostos - LFO-1 | Linha de bordo - LBO |
| Pavimento asfáltico | "Código do Sinal" - Sinalização vertical a implantar | Linha de divisão de fluxos opostos - LFO-2 | Linha de proibição de parada/estacionamento - LPP |
| Sentido de via | "Código do Sinal" - Sinalização vertical a remover | Linha de divisão de fluxos opostos - LFO-3 | Linha de demarcação para estacionamento regulamentado - MER |
| Suporte (poste) | "Código do Sinal" - Sinalização vertical a substituir | Linha de divisão de fluxos de mesmo sentido - LMS-1 | Linha de demarcação para parada de veículos específicos - MVE |
| | | Linha de divisão de fluxos de mesmo sentido - LMS-2 | |

NOTAS:
1 - A SUPERFÍCIE QUE IRÁ RECEBER A PINTURA DE SINALIZAÇÃO DEVERÁ ESTAR LIMPA E DESOBSTRUÍDA.
2 - VER DETALHES FRANCHA 35.
3 - ESTE PROJETO ESTÁ DE ACORDO COM C.T.B., ALÉM DAS NORMAS CONTRAN E MANUAIS DETRANPR.

MUNICÍPIO DE RENASCENÇA - PR			
RUA GETÚLIO VARGAS, 901 - FONE: (046) 3550-8300 - CEP: 85.610-000			
ADMINISTRAÇÃO	RESP. TÉCNICO	FRANCHA	22/32
IDALIR JOÃO ZANELLA PREFEITO	ENG. CIVIL ARTHUR BAZZO FAGGION CREA-PR: 174999/0	PROJETO	PAVIMENTAÇÃO
OBRA	PAVIMENTAÇÃO ASFÁLTICA SOBRE PEDRAS IRREGULARES	ÁREA	41.508,07 m ²
ESPECIFICAÇÕES	PROJETO SINALIZAÇÃO HORIZONTAL PROJETO SINALIZAÇÃO VERTICAL TRECHOS 01 e 02	DATA	NOVEMBRO/2023
LOCAL	DISTRITO DE CANELA	ESCALAS	INDICADA
MUNICÍPIO	RENASCENÇA	ESTADO	PARANÁ
		DESENHO	ARTHUR BAZZO FAGGION